





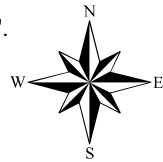
Les Calanques et les îles de Marseille

7 sites, 2 769 ha

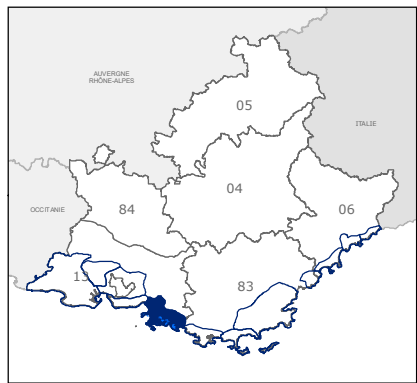
Légende

-  Sites acquis par le CDL
-  Unité littorale du CDL *
-  Limites communales
-  Limites départementales

* Unité littorale : territoire perçu à l'échelle de la micro-région. La limite est déterminée par le sentiment d'appartenance à un "pays".



0 4 8 Km



Source des données : Conservatoire du Littoral (CDL)

Date de validité : Juin 2024

Fonds de carte : IGN BD topo - juillet 2024

Réalisation : ARBE - Juin 2024

Données et carte sur le site : www.datasud.fr

